

BERITA DAERAH KABUPATEN CIREBON



NOMOR 502 TAHUN 2022

PERATURAN BUPATI CIREBON

NOMOR 502 TAHUN 2022

TENTANG

**BATAS DESA KASUGENGAN LOR KECAMATAN DEPOK
KABUPATEN CIREBON**

DENGAN RAHMAT TUHAN YANG MAHA ESA

BUPATI CIREBON,

- Menimbang :
- a. bahwa berdasarkan ketentuan Pasal 9 ayat (3) Peraturan Menteri Dalam Negeri Nomor 45 Tahun 2016 tentang Pedoman Penetapan dan Penegasan Batas Desa, bahwa hasil Penetapan dan Penegasan Batas Desa ditetapkan oleh Bupati dengan Peraturan Bupati;
 - b. bahwa dalam rangka tertib administrasi pemerintahan, kejelasan dan kepastian hukum terhadap batas wilayah suatu Desa di Kabupaten Cirebon, perlu ditetapkan batas Desa Kasugengan Lor Kecamatan Depok secara pasti di wilayah Kabupaten Cirebon;
 - c. bahwa berdasarkan pertimbangan sebagaimana dimaksud dalam huruf a dan huruf b, perlu menetapkan Peraturan Bupati tentang Batas Desa Kasugengan Lor Kecamatan Depok Kabupaten Cirebon.
- Mengingat :
1. Undang-Undang Nomor 14 Tahun 1950 tentang Pembentukan Daerah-Daerah Kabupaten Dalam Lingkungan Propinsi Djawa Barat (Berita Negara Republik Indonesia Tanggal 8 Agustus 1950) sebagaimana telah diubah dengan Undang-Undang Nomor 4 Tahun 1968 tentang Pembentukan Kabupaten Purwakarta dan Kabupaten Subang dengan mengubah Undang-Undang Nomor 14 Tahun 1950 tentang Pembentukan Daerah-Daerah Kabupaten Dalam Lingkungan Propinsi Djawa Barat (Lembaran Negara Republik Indonesia Tahun 1968 Nomor 31, Tambahan Lembaran Negara Republik Indonesia Nomor 2851);
 2. Undang-Undang Nomor 6 Tahun 2014 tentang Desa (Lembaran Negara Republik Indonesia Tahun 2014 Nomor 7,

- Tambahan Lembaran Negara Republik Indonesia Nomor 5495) sebagaimana telah diubah dengan Undang-Undang Nomor 11 Tahun 2020 tentang Cipta Kerja (Lembaran Negara Republik Indonesia Tahun 2020 Nomor 245, Tambahan Lembaran Negara Republik Indonesia Nomor 6573};
3. Undang-Undang Nomor 23 Tahun 2014 tentang Pemerintahan Daerah (Lembaran Negara Republik Indonesia Tahun 2014 Nomor 244, Tambahan Lembaran Negara Republik Indonesia Nomor 5587) sebagaimana telah diubah beberapa kali, terakhir dengan Undang-Undang Nomor 1 Tahun 2022 tentang Hubungan Keuangan antara Pemerintah Pusat dan Pemerintahan Daerah (Lembaran Negara Republik Indonesia Tahun 2022 Nomor 4, Tambahan Lembaran Negara Republik Indonesia Nomor 6757);
 4. Peraturan Pemerintah Nomor 43 Tahun 2014 tentang Peraturan Pelaksanaan Undang-Undang Nomor 6 Tahun 2014 tentang Desa (Lembaran Negara Republik Indonesia Tahun 2014 Nomor 123, Tambahan Lembaran Negara Republik Indonesia Nomor 5539), sebagaimana telah diubah beberapa kali, terakhir dengan Peraturan Pemerintah Nomor 11 Tahun 2019 tentang Perubahan Kedua atas Peraturan Pemerintah Nomor 43 Tahun 2014 tentang Peraturan Pelaksanaan Undang-Undang Nomor 6 Tahun 2014 tentang Desa (Lembaran Negara Republik Indonesia Tahun 2019 Nomor 41, Tambahan Lembaran Negara Republik Indonesia Nomor 6321);
 5. Peraturan Menteri Dalam Negeri Nomor 44 Tahun 2016 tentang Kewenangan Desa (Berita Negara Republik Indonesia Tahun 2016 Nomor 1037);
 6. Peraturan Menteri Dalam Negeri Nomor 45 Tahun 2016 tentang Pedoman Penetapan dan Penegasan Batas Desa (Berita Negara Republik Indonesia Tahun 2016 Nomor 1038);
 7. Peraturan Menteri Dalam Negeri Nomor 47 Tahun 2016 tentang Administrasi Pemerintahan Desa (Berita Negara Republik Indonesia Tahun 2016 Nomor 1100);
 8. Peraturan Menteri Dalam Negeri Nomor 2 Tahun 2017 tentang Standar Pelayanan Minimal Desa (Berita Negara Republik Indonesia Tahun 2016 Nomor 156).

MEMUTUSKAN :

Menetapkan : PERATURAN BUPATI TENTANG BATAS DESA KASUGENGAN LOR KECAMATAN DEPOK KABUPATEN CIREBON

BAB I
KETENTUAN UMUM

Pasal 1

Dalam Peraturan Bupati ini, yang dimaksud dengan :

1. Kecamatan atau yang disebut dengan nama lain adalah bagian wilayah dari Daerah Kabupaten yang dipimpin oleh Camat.
2. Desa adalah desa dan desa adat atau yang disebut dengan nama lain, selanjutnya disebut Desa, adalah kesatuan masyarakat hukum yang memiliki batas wilayah yang berwenang untuk mengatur dan mengurus urusan pemerintahan, kepentingan masyarakat setempat berdasarkan prakarsa masyarakat, hak asal usul, dan/atau hak tradisional yang diakui dan dihormati dalam sistem pemerintahan Negara Kesatuan Republik Indonesia.
3. Batas adalah tanda pemisah antara Desa yang bersebelahan baik berupa batas alam maupun batas buatan.
4. Batas Alam adalah unsur-unsur alami seperti gunung, sungai pantai, danau dan sebagainya, yang dinyatakan atau ditetapkan sebagai pantai, danau dan sebagainya, yang dinyatakan atau ditetapkan sebagai batas Desa.
5. Batas Buatan adalah unsur-unsur buatan manusia seperti pilar batas, jalan, rel kereta api, saluran irigasi dan sebagainya yang dinyatakan atau ditetapkan sebagai batas Desa.
6. Batas Desa adalah pembatas wilayah administrasi pemerintahan antar Desa yang merupakan rangkaian titik-titik koordinat yang berada pada permukaan bumi dapat berupa tanda-tanda alam seperti igir/punggung gunung/pegunungan (*watershed*), median sungai dan/atau unsur buatan di lapangan yang dituangkan dalam bentuk peta.
7. Penetapan Batas Desa adalah proses Penetapan Batas Desa secara kartometrik di atas suatu peta dasar yang disepakati.
8. Metode Kartometrik adalah penelusuran/penarikan garis batas pada peta kerja dan pengukuran/perhitungan posisi titik, garis, jarak dan luas cakupan wilayah dengan menggunakan peta dasar dan informasi geospasial lainnya sebagai pendukung.
9. Penegasan Batas Desa adalah kegiatan penentuan titik-titik koordinat batas Desa yang dapat dilakukan dengan metode kartometrik dan/atau *survey* di lapangan, yang dituangkan dalam bentuk peta batas dengan daftar titik-titik koordinat batas Desa.

10. Citra adalah gambaran permukaan bumi dalam bentuk digital atau cetak yang dihasilkan dari perekaman data dengan menggunakan wahana angkasa/luar angkasa seperti wahana satelit, pesawat udara, pesawat tanpa awak, atau wahana angkasa/luar angkasa lainnya, serta wahana darat seperti kamera terestris, *lasser scanner*, dan wahana darat lainnya.
11. Skala adalah perbandingan ukuran jarak suatu unsur di atas peta dengan jarak unsur di muka bumi dan dinyatakan dengan besaran perbandingan.
12. Peta Batas Desa adalah peta yang menyajikan semua unsur batas dan unsur lainnya, seperti pilar batas, garis batas, toponimi perairan dan transportasi.
13. Titik Kartometrik yang selanjutnya disingkat TK adalah titik penanda batas antara dua atau lebih wilayah Desa Kasugengan Lor Kecamatan Depok dengan koordinat yang diperoleh dari pengukuran di atas peta.

BAB III BATAS DESA KASUGENGAN LOR

Pasal 3

Penetapan dan Penegasan Garis Batas Desa Kasugengan Lor Kecamatan Depok adalah sebagai berikut :

- Utara : Desa Jamblang Kecamatan Jamblang;
- Timur : Desa Kebarepan dan Desa Purbawinangun Kecamatan Plumbon;
- Selatan : Desa Lurah Kecamatan Plumbon, Desa Kasugengan Kidul Kecamatan Depok dan Desa Serang Kecamatan Klangeran;
- Barat : Desa Jamblang dan Desa Sitiwinangun Kecamatan Jamblang.

Pasal 4

- (1) Batas-batas wilayah administrasi Desa Kasugengan Lor Kecamatan Depok sebagai berikut:
 - a. Batas Desa Kasugengan Lor dengan Desa Kasugengan Kidul Kecamatan Depok adalah sebagai berikut:
 1. Dimulai dari simpul batas antara Desa Serang Kecamatan Klangeran, Desa Kasugengan Kidul dan Desa Kasugengan Lor Kecamatan Depok dengan tanda batas sungai yang terletak pada TK 32.09.23.2001-31.2007-31.2008-000 dengan koordinat: 6° 42' 41,085" LS dan 108° 27' 7,630" BT.

2. dilanjutkan ke arah tenggara mengikuti kebun hingga bertemu Jalan Arya Salingsingan yang terletak pada TK 32.09.31.2007-31.2008-001 dengan koordinat: $6^{\circ} 42' 44,969''$ LS dan $108^{\circ} 27' 10,558''$ BT.
 3. dilanjutkan ke arah timur laut mengikuti saluran irigasi hingga bertemu Jalan Arya Salingsingan yang terletak pada TK 32.09.31.2007-31.2008-002 dengan koordinat: $6^{\circ} 42' 39,237''$ LS dan $108^{\circ} 27' 13,301''$ BT.
 4. dilanjutkan ke arah tenggara mengikuti jalan kabupaten hingga bertemu Jalan Rahayu yang terletak pada TK 32.09.31.2007-31.2008-003 dengan koordinat: $6^{\circ} 42' 40,778''$ LS dan $108^{\circ} 27' 19,910''$ BT.
 5. dilanjutkan ke arah selatan mengikuti jalan gang hingga bertemu jalan desa yang terletak pada TK 32.09.31.2007-31.2008-004 dengan koordinat: $6^{\circ} 42' 46,838''$ LS dan $108^{\circ} 27' 17,865''$ BT.
 6. dilanjutkan ke arah tenggara mengikuti pemukiman hingga bertemu jalan desa yang terletak pada TK 32.09.31.2007-31.2008-005 dengan koordinat: $6^{\circ} 42' 48,384''$ LS dan $108^{\circ} 27' 21,360''$ BT.
 7. dilanjutkan ke arah timur laut mengikuti jalan desa hingga bertemu jalan Rahayu yang terletak pada TK 32.09.31.2007-31.2008-006 dengan koordinat: $6^{\circ} 42' 46,753''$ LS dan $108^{\circ} 27' 26,577''$ BT.
 8. dilanjutkan ke arah tenggara mengikuti jalan kabupaten hingga bertemu jalan Rahayu yang terletak pada TK 32.09.31.2007-31.2008-007 dengan koordinat: $6^{\circ} 42' 48,861''$ LS dan $108^{\circ} 27' 28,652''$ BT.
 9. dilanjutkan ke arah barat daya mengikuti pematang sawah hingga bertemu saluran irigasi yang terletak pada TK 32.09.31.2007-31.2008-008 dengan koordinat: $6^{\circ} 42' 59,564''$ LS dan $108^{\circ} 27' 23,372''$ BT.
 10. dilanjutkan ke arah barat daya mengikuti saluran irigasi hingga bertemu saluran irigasi yang terletak pada TK 32.09.31.2007-31.2008-009 dengan koordinat: $6^{\circ} 43' 2,784''$ LS dan $108^{\circ} 27' 21,984''$ BT.
 11. dilanjutkan ke arah tenggara mengikuti pematang sawah hingga bertemu sungai yang terletak pada TK 32.09.31.2007-31.2008-010 dengan koordinat: $6^{\circ} 43' 4,690''$ LS dan $108^{\circ} 27' 22,168''$ BT.
 12. dilanjutkan ke arah timur mengikuti sungai hingga bertemu simpul batas antara Desa Lurah Kecamatan Plumbon, Desa Kasugengan Kidul dan Desa Kasugengan Lor Kecamatan Depok dengan tanda batas bendungan yang terletak pada TK 32.09.18.2003-31.2007-31.2008-000 dengan koordinat: $6^{\circ} 43' 4,679''$ LS dan $108^{\circ} 27' 36,133''$ BT.
- b. Batas Desa Kasugengan Lor Kecamatan Depok dengan Desa Lurah Kecamatan Plumbon adalah sebagai berikut:
1. Dimulai dari simpul batas antara Desa Lurah Kecamatan Plumbon, Desa Kasugengan Kidul dan Desa Kasugengan Lor Kecamatan Depok dengan tanda batas bendungan yang terletak pada TK 32.09.18.2003-

- 31.2007-31.2008-000 dengan koordinat: 6° 43' 4,679" LS dan 108° 27' 36,133" BT.
2. dilanjutkan ke arah tenggara mengikuti sungai hingga bertemu simpul batas antara Desa Lurah Kecamatan Plumbon, Desa Purbawinangun Kecamatan Plumbon dan Desa Kasugengan Lor Kecamatan Depok dengan tanda batas jembatan yang terletak pada TK 32.09.18.2003-18.2011-31.2008-000 dengan koordinat: 6° 43' 5,610" LS dan 108° 27' 42,244" BT.
- c. Batas Desa Kasugengan Lor Kecamatan Depok dengan Desa Jamblang Kecamatan Jamblang adalah sebagai berikut:
1. Dimulai dari simpul batas antara Desa Kebarepan Kecamatan Plumbon, Desa Kasugengan Lor Kecamatan Depok dan Desa Jamblang Kecamatan Jamblang dengan tanda batas sungai yang terletak pada TK 32.09.18.2012-31.2008-40.2001-000 dengan koordinat: 6° 41' 48,287" LS dan 108° 27' 44,207" BT.
 2. dilanjutkan ke arah barat daya mengikuti sungai hingga bertemu simpul batas antara Desa Kasugengan Lor Kecamatan Depok, Desa Jamblang dan Desa Sitiwinangun Kecamatan Jamblang dengan tanda batas bendungan yang terletak pada TK.32.09.31.2008-40.2001-40.2002-001 dengan koordinat: 6° 41' 54,399" LS dan 108° 27' 28,211" BT.
 3. Dimulai dari simpul batas antara Desa Kasugengan Lor Kecamatan Depok, Desa Jamblang dan Desa Sitiwinangun Kecamatan Jamblang dengan tanda batas sungai yang terletak pada TK.32.09.31.2008-40.2001-40.2002-000 dengan koordinat: 6° 42' 19,912" LS dan 108° 27' 17,003" BT.
 4. dilanjutkan ke arah barat daya mengikuti sungai hingga bertemu jalan Raya Plumbon - Palimanan yang terletak pada TK.32.09.31.2008-40.2001-001 dengan koordinat: 6° 42' 26,687" LS dan 108° 27' 11,912" BT.
 5. dilanjutkan ke arah barat daya mengikuti sungai hingga bertemu simpul batas antara Desa Serang Kecamatan Klangeran, Desa Kasugengan Lor Kecamatan Depok dan Desa Jamblang Kecamatan Jamblang dengan tanda batas sungai yang terletak pada TK.32.09.23.2001-31.2008-40.2001-000 dengan koordinat: 6° 42' 37,610" LS dan 108° 27' 9,052" BT.
- d. Batas Desa Kasugengan Lor Kecamatan Depok dengan Desa Kebarepan Kecamatan Plumbon adalah sebagai berikut:
1. Dimulai dari simpul batas antara Desa Purbawinangun, Desa Kebarepan Kecamatan Plumbon dan Desa Kasugengan Lor Kecamatan Depok dengan tanda batas jalan apel yang terletak pada TK 32.09.18.2011-18.2012-31.2008-000 dengan koordinat: 6° 42' 40,223" LS dan 108° 27' 46,059" BT.
 2. dilanjutkan ke arah utara mengikuti Jalan Apel hingga bertemu pemukiman yang terletak pada TK 32.09.18.2012-31.2008-001 dengan koordinat: 6° 42' 28,450" LS dan 108° 27' 47,974" BT.

3. dilanjutkan ke arah barat daya mengikuti pemukiman hingga bertemu pematang sawah yang terletak pada TK 32.09.18.2012-31.2008-002 dengan koordinat: $6^{\circ} 42' 29,807''$ LS dan $108^{\circ} 27' 43,305''$ BT.
4. dilanjutkan ke arah barat laut mengikuti pematang sawah hingga bertemu sungai yang terletak pada TK 32.09.18.2012-31.2008-003 dengan koordinat: $6^{\circ} 42' 26,928''$ LS dan $108^{\circ} 27' 37,685''$ BT.
5. dilanjutkan ke arah timur laut mengikuti sungai hingga bertemu pemakaman yang terletak pada TK 32.09.18.2012-31.2008-004 dengan koordinat: $6^{\circ} 42' 12,669''$ LS dan $108^{\circ} 27' 41,999''$ BT.
6. dilanjutkan ke arah barat laut mengikuti kebun hingga bertemu Jalan Otto Iskandardinata yang terletak pada TK 32.09.18.2012-31.2008-005 dengan koordinat: $6^{\circ} 42' 10,504''$ LS dan $108^{\circ} 27' 39,327''$ BT.
7. dilanjutkan ke arah timur laut mengikuti Jalan Otto Iskandardinata hingga bertemu pemukiman yang terletak pada TK 32.09.18.2012-31.2008-006 dengan koordinat: $6^{\circ} 42' 8,989''$ LS dan $108^{\circ} 27' 42,109''$ BT.
8. dilanjutkan ke arah timur laut mengikuti saluran irigasi hingga bertemu tepi selatan Jalan Otto Iskandardinata yang terletak pada TK 32.09.18.2012-31.2008-007 dengan koordinat: $6^{\circ} 42' 8,093''$ LS dan $108^{\circ} 27' 43,533''$ BT.
9. dilanjutkan ke arah timur laut mengikuti Jalan Otto Iskandardinata hingga bertemu pemukiman yang terletak pada TK 32.09.18.2012-31.2008-008 dengan koordinat: $6^{\circ} 42' 6,182''$ LS dan $108^{\circ} 27' 54,207''$ BT.
10. dilanjutkan ke arah utara mengikuti pemukiman hingga bertemu saluran irigasi yang terletak pada TK 32.09.18.2012-31.2008-009 dengan koordinat: $6^{\circ} 42' 5,102''$ LS dan $108^{\circ} 27' 54,190''$ BT.
11. dilanjutkan ke arah barat laut mengikuti saluran irigasi hingga bertemu sungai yang terletak pada TK 32.09.18.2012-31.2008-010 dengan koordinat: $6^{\circ} 42' 1,474''$ LS dan $108^{\circ} 27' 53,348''$ BT.
12. dilanjutkan ke arah timur laut mengikuti saluran irigasi hingga bertemu saluran irigasi yang terletak pada TK 32.09.18.2012-31.2008-011 dengan koordinat: $6^{\circ} 41' 57,426''$ LS dan $108^{\circ} 27' 59,921''$ BT.
13. dilanjutkan ke arah utara mengikuti saluran irigasi hingga bertemu pematang sawah yang terletak pada TK 32.09.18.2012-31.2008-012 dengan koordinat: $6^{\circ} 41' 55,191''$ LS dan $108^{\circ} 28' 0,227''$ BT.
14. dilanjutkan ke arah barat mengikuti pematang sawah hingga bertemu saluran irigasi yang terletak pada TK 32.09.18.2012-31.2008-013 dengan koordinat: $6^{\circ} 41' 54,669''$ LS dan $108^{\circ} 27' 56,487''$ BT.
15. dilanjutkan ke arah barat laut mengikuti perumahan hingga bertemu Jalan Perumahan yang terletak pada TK 32.09.18.2012-31.2008-014 dengan koordinat: $6^{\circ} 41' 54,057''$ LS dan $108^{\circ} 27' 52,064''$ BT.

16. dilanjutkan ke arah tenggara mengikuti perumahan hingga bertemu jalan desa yang terletak pada TK 32.09.18.2012-31.2008-015 dengan koordinat: $6^{\circ} 41' 56,261''$ LS dan $108^{\circ} 27' 52,499''$ BT.
 17. dilanjutkan ke arah barat daya mengikuti jalan desa hingga bertemu jalan desa yang terletak pada TK 32.09.18.2012-31.2008-016 dengan koordinat: $6^{\circ} 41' 58,898''$ LS dan $108^{\circ} 27' 48,494''$ BT.
 18. dilanjutkan ke arah barat laut mengikuti sungai hingga bertemu sungai yang terletak pada TK 32.09.18.2012-31.2008-017 dengan koordinat: $6^{\circ} 41' 55,524''$ LS dan $108^{\circ} 27' 43,203''$ BT.
 19. dilanjutkan ke arah timur laut mengikuti sungai hingga bertemu simpul batas antara Desa Kebarepan Kecamatan Plumbon, Desa Kasugengan Lor Kecamatan Depok dan Desa Jamblang Kecamatan Jamblang dengan tanda batas sungai yang terletak pada TK 32.09.18.2012-31.2008-40.2001-000 dengan koordinat: $6^{\circ} 41' 48,287''$ LS dan $108^{\circ} 27' 44,207''$ BT.
- e. Batas Desa Kasugengan Lor Kecamatan Depok dengan Desa Purbawinangun Kecamatan Plumbon adalah sebagai berikut:
1. Dimulai dari simpul batas antara Desa Lurah, Desa Purbawinangun Kecamatan Plumbon dan Desa Kasugengan Lor Kecamatan Depok dengan tanda batas jembatan yang terletak pada TK 32.09.18.2003-18.2011-31.2008-000 dengan koordinat: $6^{\circ} 43' 5,610''$ LS dan $108^{\circ} 27' 42,244''$ BT.
 2. dilanjutkan ke arah utara mengikuti jalan desa hingga bertemu jalan Rahayu yang terletak pada TK 32.09.18.2011-31.2008-001 dengan koordinat: $6^{\circ} 42' 50,290''$ LS dan $108^{\circ} 27' 44,480''$ BT.
 3. dilanjutkan ke arah barat mengikuti Jalan Rahayu hingga bertemu jembatan yang terletak pada TK 32.09.18.2011-31.2008-002 dengan koordinat: $6^{\circ} 42' 49,483''$ LS dan $108^{\circ} 27' 36,570''$ BT.
 4. dilanjutkan ke arah utara mengikuti sungai hingga bertemu kebun yang terletak pada TK 32.09.18.2011-31.2008-003 dengan koordinat: $6^{\circ} 42' 40,636''$ LS dan $108^{\circ} 27' 37,459''$ BT.
 5. dilanjutkan ke arah timur laut mengikuti kebun hingga bertemu Jalan Karang Mingkrik yang terletak pada TK 32.09.18.2011-31.2008-004 dengan koordinat: $6^{\circ} 42' 39,515''$ LS dan $108^{\circ} 27' 40,661''$ BT.
 6. dilanjutkan ke arah tenggara mengikuti Jalan Karang Mingkrik hingga bertemu simpul batas antara Desa Purbawinangun, Desa Kebarepan Kecamatan Plumbon dan Desa Kasugengan Lor Kecamatan Depok dengan tanda batas jalan apel yang terletak pada TK 32.09.18.2011-18.2012-31.2008-000 dengan koordinat: $6^{\circ} 42' 40,223''$ LS dan $108^{\circ} 27' 46,059''$ BT.

- f. Batas Desa Kasugengan Lor Kecamatan Depok dengan Desa Serang Kecamatan Klungenan adalah sebagai berikut:
1. Dimulai dari simpul batas antara Desa Serang Kecamatan Klungenan, Desa Kasugengan Lor Kecamatan Depok dan Desa Jamblang Kecamatan Jamblang dengan tanda batas sungai yang terletak pada TK.32.09.23.2001-31.2008-40.2001-000 dengan koordinat: 6° 42' 37,610" LS dan 108° 27' 9,052" BT.
 2. dilanjutkan ke arah barat daya mengikuti sungai hingga bertemu simpul batas antara Desa Serang Kecamatan Klungenan, Desa Kasugengan Kidul dan Desa Kasugengan Lor Kecamatan Depok dengan tanda batas sungai yang terletak pada TK 32.09.23.2001-31.2007-31.2008-000 dengan koordinat: 6° 42' 41,085" LS dan 108° 27' 7,630" BT.
- g. Batas Desa Kasugengan Lor Kecamatan Depok dengan Desa Sitiwinangun Kecamatan Jamblang adalah sebagai berikut:
1. Dimulai dari simpul batas antara Desa Kasugengan Lor Kecamatan Depok, Desa Jamblang dan Desa Sitiwinangun Kecamatan Jamblang yang terletak pada TK 32.09.31.2008-40.2001-40.2002-001 dengan koordinat: 108° 27' 28.211" LS dan 6° 41' 54.399" BT.
 2. dilanjutkan ke arah barat daya mengikuti sungai hingga bertemu simpul batas antara Desa Kasugengan Lor Kecamatan Depok, Desa Jamblang dan Desa Sitiwinangun Kecamatan Jamblang yang terletak pada TK 32.09.31.2008-40.2001-40.2002-000 dengan koordinat: 108° 27' 17.003" LS dan 6° 42' 19.912" BT.
- (2) Dalam rangka penegasan batas Desa dapat ditindaklanjuti dengan pemasangan batas buatan seperti pilar batas Desa yang mengacu pada titik koordinat sebagaimana dimaksud pada ayat (1).
- (3) Peta Desa Kasugengan Lor Kecamatan Depok sebagaimana tercantum dalam Lampiran yang merupakan bagian tidak terpisahkan dari Peraturan Bupati ini.

BAB IV KETENTUAN LAIN-LAIN

Pasal 5

- (1) TK sebagaimana dimaksud dalam Pasal 4 ayat (1) bersifat tetap dan tidak berubah akibat perubahan nama Desa dan/ atau Kecamatan.
- (2) Peta Batas Desa merupakan penentuan batas-batas wilayah Desa secara administratif sehingga tidak mengubah, mengurangi, menambah atau menghapuskan luasan atau batas-batas kawasan tertentu, hak atas tanah, hak ulayat dan hak adat yang ada pada masyarakat.

BAB V
KETENTUAN PENUTUP

Pasal 6

Peraturan Bupati ini mulai berlaku pada tanggal diundangkan.

Agar setiap orang mengetahuinya, memerintahkan pengundangan Peraturan Bupati ini dengan penempatannya dalam Berita Daerah Kabupaten Cirebon.

Ditetapkan di Sumber
pada tanggal 30 Desember 2022

BUPATI CIREBON,

ttd

IMRON

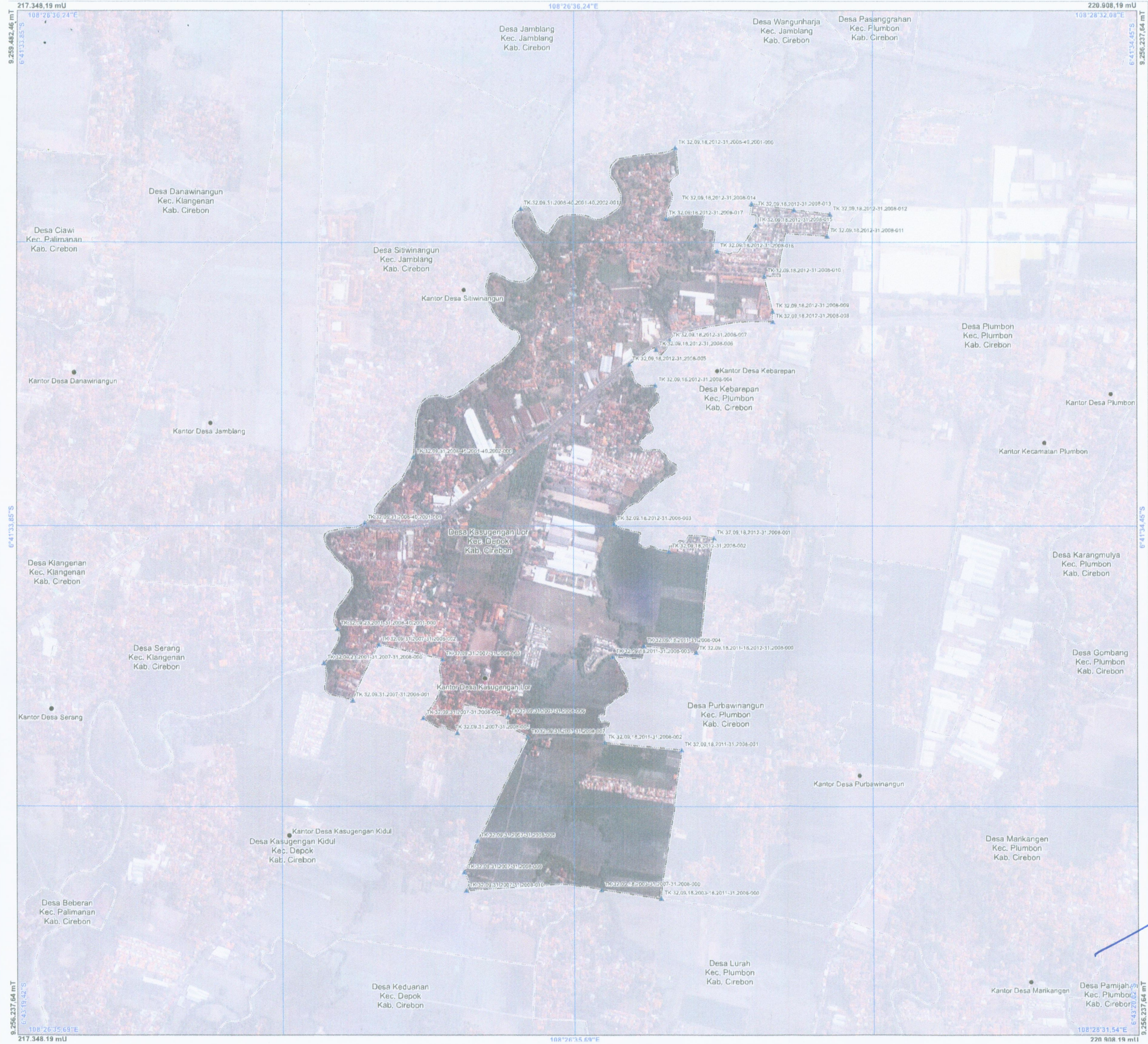
Diundangkan di Sumber
pada tanggal 30 Desember 2022

SEKRETARIS DAERAH KABUPATEN CIREBON,



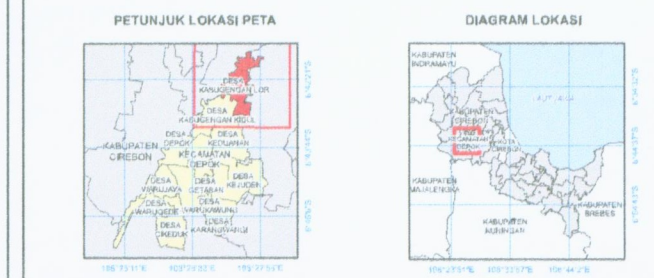

HILMY RIVAI

BERITA DAERAH KABUPATEN CIREBON TAHUN 2022 NOMOR 502



PETA BATAS DESA

Kode Wilayah : 32.09.31.2008
DESA KASUGENGAN LOR
 KECAMATAN DEPOK
 KABUPATEN CIREBON
 PROVINSI JAWA BARAT



Sistem Proyeksi : Transverse Mercator
 Sistem Grid : Grid Geografi dan Grid Universal Transverse Mercator
 Datum Horizontal : SRG 2013

DICETAK DAN DITERBITKAN OLEH :
 PEMERINTAH KABUPATEN CIREBON
 SUMBER - CIREBON - JAWA BARAT

- KETERANGAN**
- ▲ Titik Kartometrik
 - Fasilitas Umum dan Bangunan Lainnya
 - Batas Kabupaten/Kota
 - Batas Kecamatan
 - Batas Desa/Kelurahan
 - Batas Desa/Kelurahan Hasil Kesepakatan

Daftar Titik Kartometrik

No	Titik Kartometrik	Geografis		X (m)	Y (m)
		Lintang	Bujur		
1	TK 32.09.31.2007-31.2008-000	0° 42' 41,085" S	108° 27' 7,830" BT	218323,73	9252420,98
2	TK 32.09.31.2007-31.2008-001	0° 42' 41,099" S	108° 27' 30,538" BT	218343,33	9252702,08
3	TK 32.09.31.2007-31.2008-002	0° 42' 40,887" S	108° 27' 13,301" BT	218307,66	9252476,70
4	TK 32.09.31.2007-31.2008-003	0° 42' 40,778" S	108° 27' 10,110" BT	218270,04	9252432,08
5	TK 32.09.31.2007-31.2008-004	0° 42' 40,586" S	108° 27' 17,866" BT	218336,15	9252245,70
6	TK 32.09.31.2007-31.2008-005	0° 42' 40,484" S	108° 27' 21,300" BT	218374,72	9252188,82
7	TK 32.09.31.2007-31.2008-006	0° 42' 40,253" S	108° 27' 26,577" BT	218406,83	9252249,79
8	TK 32.09.31.2007-31.2008-007	0° 42' 40,061" S	108° 27' 28,852" BT	218427,94	9252185,34
9	TK 32.09.31.2007-31.2008-008	0° 42' 39,869" S	108° 27' 23,372" BT	218380,38	9252495,52
10	TK 32.09.31.2007-31.2008-009	0° 42' 39,677" S	108° 27' 24,984" BT	218398,25	9252506,33
11	TK 32.09.31.2007-31.2008-010	0° 42' 39,485" S	108° 27' 23,196" BT	218374,39	9252487,70
12	TK 32.09.31.2007-31.2008-011	0° 42' 39,293" S	108° 27' 20,408" BT	218353,50	9252500,32
13	TK 32.09.31.2007-31.2008-012	0° 42' 39,101" S	108° 27' 18,620" BT	218332,61	9252513,94
14	TK 32.09.31.2007-31.2008-013	0° 42' 38,909" S	108° 27' 16,832" BT	218311,72	9252527,56
15	TK 32.09.31.2007-31.2008-014	0° 42' 38,717" S	108° 27' 15,044" BT	218290,83	9252541,18
16	TK 32.09.31.2007-31.2008-015	0° 42' 38,525" S	108° 27' 13,256" BT	218269,94	9252554,80
17	TK 32.09.31.2007-31.2008-016	0° 42' 38,333" S	108° 27' 11,468" BT	218249,05	9252568,42
18	TK 32.09.31.2007-31.2008-017	0° 42' 38,141" S	108° 27' 9,680" BT	218228,16	9252582,04
19	TK 32.09.31.2007-31.2008-018	0° 42' 37,949" S	108° 27' 7,892" BT	218207,27	9252595,66
20	TK 32.09.31.2007-31.2008-019	0° 42' 37,757" S	108° 27' 6,104" BT	218186,38	9252609,28
21	TK 32.09.31.2007-31.2008-020	0° 42' 37,565" S	108° 27' 4,316" BT	218165,49	9252622,90
22	TK 32.09.31.2007-31.2008-021	0° 42' 37,373" S	108° 27' 2,528" BT	218144,60	9252636,52
23	TK 32.09.31.2007-31.2008-022	0° 42' 37,181" S	108° 27' 0,740" BT	218123,71	9252650,14
24	TK 32.09.31.2007-31.2008-023	0° 42' 36,989" S	108° 26' 58,952" BT	218102,82	9252663,76
25	TK 32.09.31.2007-31.2008-024	0° 42' 36,797" S	108° 26' 57,164" BT	218081,93	9252677,38
26	TK 32.09.31.2007-31.2008-025	0° 42' 36,605" S	108° 26' 55,376" BT	218061,04	9252691,00
27	TK 32.09.31.2007-31.2008-026	0° 42' 36,413" S	108° 26' 53,588" BT	218040,15	9252704,62
28	TK 32.09.31.2007-31.2008-027	0° 42' 36,221" S	108° 26' 51,800" BT	218019,26	9252718,24
29	TK 32.09.31.2007-31.2008-028	0° 42' 36,029" S	108° 26' 50,012" BT	217998,37	9252731,86
30	TK 32.09.31.2007-31.2008-029	0° 42' 35,837" S	108° 26' 48,224" BT	217977,48	9252745,48
31	TK 32.09.31.2007-31.2008-030	0° 42' 35,645" S	108° 26' 46,436" BT	217956,59	9252759,10
32	TK 32.09.31.2007-31.2008-031	0° 42' 35,453" S	108° 26' 44,648" BT	217935,70	9252772,72
33	TK 32.09.31.2007-31.2008-032	0° 42' 35,261" S	108° 26' 42,860" BT	217914,81	9252786,34
34	TK 32.09.31.2007-31.2008-033	0° 42' 35,069" S	108° 26' 41,072" BT	217893,92	9252800,96
35	TK 32.09.31.2007-31.2008-034	0° 42' 34,877" S	108° 26' 39,284" BT	217873,03	9252814,58
36	TK 32.09.31.2007-31.2008-035	0° 42' 34,685" S	108° 26' 37,496" BT	217852,14	9252828,20
37	TK 32.09.31.2007-31.2008-036	0° 42' 34,493" S	108° 26' 35,708" BT	217831,25	9252841,82
38	TK 32.09.31.2007-31.2008-037	0° 42' 34,301" S	108° 26' 33,920" BT	217810,36	9252855,44
39	TK 32.09.31.2007-31.2008-038	0° 42' 34,109" S	108° 26' 32,132" BT	217789,47	9252869,06
40	TK 32.09.31.2007-31.2008-039	0° 42' 33,917" S	108° 26' 30,344" BT	217768,58	9252882,68
41	TK 32.09.31.2007-31.2008-040	0° 42' 33,725" S	108° 26' 28,556" BT	217747,69	9252896,30
42	TK 32.09.31.2007-31.2008-041	0° 42' 33,533" S	108° 26' 26,768" BT	217726,80	9252909,92
43	TK 32.09.31.2007-31.2008-042	0° 42' 33,341" S	108° 26' 24,980" BT	217705,91	9252923,54
44	TK 32.09.31.2007-31.2008-043	0° 42' 33,149" S	108° 26' 23,192" BT	217685,02	9252937,16
45	TK 32.09.31.2007-31.2008-044	0° 42' 32,957" S	108° 26' 21,404" BT	217664,13	9252950,78
46	TK 32.09.31.2007-31.2008-045	0° 42' 32,765" S	108° 26' 19,616" BT	217643,24	9252964,40
47	TK 32.09.31.2007-31.2008-046	0° 42' 32,573" S	108° 26' 17,828" BT	217622,35	9252978,02
48	TK 32.09.31.2007-31.2008-047	0° 42' 32,381" S	108° 26' 16,040" BT	217601,46	9252991,64
49	TK 32.09.31.2007-31.2008-048	0° 42' 32,189" S	108° 26' 14,252" BT	217580,57	9253005,26
50	TK 32.09.31.2007-31.2008-049	0° 42' 32,000" S	108° 26' 12,464" BT	217559,68	9253018,88

BUPATI CIREBON,
 ttd
 IMRON

Diundangkan di Sumber
 pada tanggal **30 Desember 2022**
 SEKRETARIS DAERAH KABUPATEN CIREBON,

HILMY RIVAT

BERITA DAERAH KABUPATEN CIREBON TAHUN 2022 NOMOR 502

Sumber Peta :
 1. Citra Tegak Satelit Resolusi Tinggi (CTRST) akuisisi tahun 2013-2020,
 Badan Informasi Geospasial (BIG).
 2. Data Batas Desa indikatif hasil deliniasi tahun 2019.
 3. Data Batas Wilayah Administrasi Desa kegiatan kesepakatan teknis tahun 2022.
 4. Data Batas Administrasi Kabupaten Cirebon, Provinsi Jawa Barat.

Riwayat Peta :
 - Peta Desa ini dibuat secara katografi menggunakan batas wilayah administrasi Desa/Kelurahan hasil deliniasi secara kartometrik tahun 2022, yang ditampilkan di atas Citra Tegak Satelit Resolusi Tinggi (CTRST) akuisisi tahun 2013-2020