

BERITA DAERAH KABUPATEN CIREBON



NOMOR 537 TAHUN 2022

PERATURAN BUPATI CIREBON

NOMOR 537 TAHUN 2022

TENTANG

BATAS DESA KALIBUNTU KECAMATAN PABEDILAN
KABUPATEN CIREBON

DENGAN RAHMAT TUHAN YANG MAHA ESA

BUPATI CIREBON,

- Menimbang :
- a. bahwa berdasarkan ketentuan Pasal 9 ayat (3) Peraturan Menteri Dalam Negeri Nomor 45 Tahun 2016 tentang Pedoman Penetapan dan Penegasan Batas Desa, bahwa hasil Penetapan dan Penegasan Batas Desa ditetapkan oleh Bupati dengan Peraturan Bupati;
 - b. bahwa dalam rangka tertib administrasi pemerintahan, kejelasan dan kepastian hukum terhadap batas wilayah suatu Desa di Kabupaten Cirebon, perlu ditetapkan batas Desa Kalibuntu Kecamatan Pabedilan secara pasti di wilayah Kabupaten Cirebon;
 - c. bahwa berdasarkan pertimbangan sebagaimana dimaksud dalam huruf a dan huruf b, perlu menetapkan Peraturan Bupati tentang Batas Desa Kalibuntu Kecamatan Pabedilan Kabupaten Cirebon.
- Mengingat :
1. Undang-Undang Nomor 14 Tahun 1950 tentang Pembentukan Daerah-Daerah Kabupaten Dalam Lingkungan Propinsi Djawa Barat (Berita Negara Republik Indonesia Tanggal 8 Agustus 1950) sebagaimana telah diubah dengan Undang-Undang Nomor 4 Tahun 1968 tentang Pembentukan Kabupaten Purwakarta dan Kabupaten Subang dengan mengubah Undang-Undang Nomor 14 Tahun 1950 tentang Pembentukan Daerah-Daerah Kabupaten Dalam Lingkungan Propinsi Djawa Barat (Lembaran Negara Republik Indonesia Tahun 1968 Nomor 31, Tambahan Lembaran Negara Republik Indonesia Nomor 2851);
 2. Undang-Undang Nomor 6 Tahun 2014 tentang Desa (Lembaran Negara Republik Indonesia Tahun 2014 Nomor 7,

Tambahan Lembaran Negara Republik Indonesia Nomor 5495) sebagaimana telah diubah dengan Undang-Undang Nomor 11 Tahun 2020 tentang Cipta Kerja (Lembaran Negara Republik Indonesia Tahun 2020 Nomor 245, Tambahan Lembaran Negara Republik Indonesia Nomor 6573);

3. Undang-Undang Nomor 23 Tahun 2014 tentang Pemerintahan Daerah (Lembaran Negara Republik Indonesia Tahun 2014 Nomor 244, Tambahan Lembaran Negara Republik Indonesia Nomor 5587) sebagaimana telah diubah beberapa kali, terakhir dengan Undang-Undang Nomor 1 Tahun 2022 tentang Hubungan Keuangan antara Pemerintah Pusat dan Pemerintahan Daerah (Lembaran Negara Republik Indonesia Tahun 2022 Nomor 4, Tambahan Lembaran Negara Republik Indonesia Nomor 6757);
4. Peraturan Pemerintah Nomor 43 Tahun 2014 tentang Peraturan Pelaksanaan Undang-Undang Nomor 6 Tahun 2014 tentang Desa (Lembaran Negara Republik Indonesia Tahun 2014 Nomor 123, Tambahan Lembaran Negara Republik Indonesia Nomor 5539), sebagaimana telah diubah beberapa kali, terakhir dengan Peraturan Pemerintah Nomor 11 Tahun 2019 tentang Perubahan Kedua atas Peraturan Pemerintah Nomor 43 Tahun 2014 tentang Peraturan Pelaksanaan Undang-Undang Nomor 6 Tahun 2014 tentang Desa (Lembaran Negara Republik Indonesia Tahun 2019 Nomor 41, Tambahan Lembaran Negara Republik Indonesia Nomor 6321);
5. Peraturan Menteri Dalam Negeri Nomor 44 Tahun 2016 tentang Kewenangan Desa (Berita Negara Republik Indonesia Tahun 2016 Nomor 1037);
6. Peraturan Menteri Dalam Negeri Nomor 45 Tahun 2016 tentang Pedoman Penetapan dan Penegasan Batas Desa (Berita Negara Republik Indonesia Tahun 2016 Nomor 1038);
7. Peraturan Menteri Dalam Negeri Nomor 47 Tahun 2016 tentang Administrasi Pemerintahan Desa (Berita Negara Republik Indonesia Tahun 2016 Nomor 1100);
8. Peraturan Menteri Dalam Negeri Nomor 2 Tahun 2017 tentang Standar Pelayanan Minimal Desa (Berita Negara Republik Indonesia Tahun 2016 Nomor 156);
9. Keputusan Menteri Dalam Negeri Republik Indonesia Nomor 246 Tahun 2004 tentang Batas Wilayah Kabupaten Cirebon Provinsi Jawa Barat.

MEMUTUSKAN :

Menetapkan : PERATURAN BUPATI TENTANG BATAS DESA KALIBUNTU
KECAMATAN PABEDILAN KABUPATEN CIREBON

BAB I

KETENTUAN UMUM

Pasal 1

Dalam Peraturan Bupati ini, yang dimaksud dengan :

1. Kecamatan atau yang disebut dengan nama lain adalah bagian wilayah dari Daerah Kabupaten yang dipimpin oleh Camat.
2. Desa adalah desa dan desa adat atau yang disebut dengan nama lain, selanjutnya disebut Desa, adalah kesatuan masyarakat hukum yang memiliki batas wilayah yang berwenang untuk mengatur dan mengurus urusan pemerintahan, kepentingan masyarakat setempat berdasarkan prakarsa masyarakat, hak asal usul, dan/atau hak tradisional yang diakui dan dihormati dalam sistem pemerintahan Negara Kesatuan Republik Indonesia.
3. Batas adalah tanda pemisah antara Desa yang bersebelahan baik berupa batas alam maupun batas buatan.
4. Batas Alam adalah unsur-unsur alami seperti gunung, sungai pantai, danau dan sebagainya, yang dinyatakan atau ditetapkan sebagai pantai, danau dan sebagainya, yang dinyatakan atau ditetapkan sebagai batas Desa.
5. Batas Buatan adalah unsur-unsur buatan manusia seperti pilar batas, jalan, rel kereta api, saluran irigasi dan sebagainya yang dinyatakan atau ditetapkan sebagai batas Desa.
6. Batas Desa adalah pembatas wilayah administrasi pemerintahan antar Desa yang merupakan rangkaian titik-titik koordinat yang berada pada permukaan bumi dapat berupa tanda-tanda alam seperti igir/punggung gunung/pegunungan (*watershed*), median sungai dan/atau unsur buatan di lapangan yang dituangkan dalam bentuk peta.
7. Penetapan Batas Desa adalah proses Penetapan Batas Desa secara kartometrik di atas suatu peta dasar yang disepakati.
8. Metode Kartometrik adalah penelusuran/penarikan garis batas pada peta kerja dan pengukuran/perhitungan posisi titik, garis, jarak dan luas cakupan wilayah dengan menggunakan peta dasar dan informasi geospasial lainnya

sebagai pendukung.

9. Penegasan Batas Desa adalah kegiatan penentuan titik-titik koordinat batas Desa yang dapat dilakukan dengan metode kartometrik dan/atau *survey* di lapangan, yang dituangkan dalam bentuk peta batas dengan daftar titik-titik koordinat batas Desa.
10. Citra adalah gambaran permukaan bumi dalam bentuk digital atau cetak yang dihasilkan dari perekaman data dengan menggunakan wahana angkasa/luar angkasa seperti wahana satelit, pesawat udara, pesawat tanpa awak, atau wahana angkasa/luar angkasa lainnya, serta wahana darat seperti kamera teristris, *lasser scanner*, dan wahana darat lainnya.
11. Skala adalah perbandingan ukuran jarak suatu unsur di atas peta dengan jarak unsur di muka bumi dan dinyatakan dengan besaran perbandingan.
12. Peta Batas Desa adalah peta yang menyajikan semua unsur batas dan unsur lainnya, seperti pilar batas, garis batas, toponimi perairan dan transportasi.
13. Titik Kartometrik yang selanjutnya disingkat TK adalah titik penanda batas antara dua atau lebih wilayah Desa Kalibuntu Kecamatan Pabedilan dengan koordinat yang diperoleh dari pengukuran di atas peta.

BAB II MAKSUD DAN TUJUAN

Pasal 2

Maksud dan tujuan Peraturan Bupati ini adalah mewujudkan tertib administrasi pemerintahan dan kepastian hukum terhadap batas Desa Kalibuntu Kecamatan Pabedilan Kabupaten Cirebon.

BAB III BATAS DESA KALIBUNTU

Pasal 3

Penetapan dan Penegasan Garis Batas Desa Kalibuntu Kecamatan Pabedilan adalah sebagai berikut :

- Utara : Desa Pabedilan Kaler dan Desa Dukuhwidara Kecamatan Pabedilan; Desa Barisan Kecamatan Losari;
- Timur : Desa Kalimukti Kecamatan Pabedilan;

Selatan : Desa Kalibuntu Kecamatan Losari Kabupaten Brebes Provinsi Jawa Tengah; Desa Babakan Losari Lor Kecamatan Pabedilan;

Barat : Desa Sidaresmi dan Desa Pabedilan Wetan Kecamatan Pabedilan.

Pasal 4

(1) Batas-batas wilayah administrasi Desa Kalibuntu Kecamatan Pabedilan sebagai berikut:

a. Batas Desa Kalibuntu dengan Desa Pabedilan Kaler Kecamatan Pabedilan adalah sebagai berikut:

1. Dimulai dari simpul batas antara Desa Barisan Kecamatan Losari, Desa Pabedilan Kaler, dan Desa Kalibuntu Kecamatan Pabedilan yang terletak pada TK 32.09.03.2002-04.2004-04.2009-000 dengan koordinat : $6^{\circ} 50' 36,374''$ LS dan $108^{\circ} 46' 19,797''$ BT ke arah barat daya mengikuti pematang sawah;
2. hingga bertemu simpul batas antara Desa Pabedilan Wetan, Desa Pabedilan Kaler, dan Desa Kalibuntu Kecamatan Pabedilan yang terletak pada TK 32.09.04.2002-04.2004-04.2009-000 dengan koordinat : $6^{\circ} 50' 40,284''$ LS dan $108^{\circ} 46' 16,568''$ BT.

b. Batas Desa Kalibuntu Kecamatan Pabedilan dengan Desa Barisan Kecamatan Losari adalah sebagai berikut :

1. Dimulai dari simpul batas antara Desa Barisan Kecamatan Losari, Desa Pabedilan Kaler, dan Desa Kalibuntu Kecamatan Pabedilan yang terletak pada TK 32.09.03.2002-04.2004-04.2009-000 dengan koordinat : $6^{\circ} 50' 36,374''$ LS dan $108^{\circ} 46' 19,797''$ BT ke arah tenggara melewati pematang sawah;
2. hingga bertemu simpul batas antara Desa Panggangsari Kecamatan Losari, Desa Kalibuntu dan Desa Kalimukti Kecamatan Pabedilan yang terletak pada TK 32.09.03.2004-04.2009-04.2010-000 dengan koordinat : $6^{\circ} 50' 41,340''$ LS dan $108^{\circ} 46' 39,327''$ BT.

c. Batas Desa Kalibuntu dengan Desa Kalimukti Kecamatan Pabedilan adalah sebagai berikut:

1. Dimulai dari simpul batas antara Desa Dukuhwidara, Desa Kalibuntu dan Desa Kalimukti Kecamatan Pabedilan yang terletak pada TK 32.09.04.2008-04.2009-04.2010-001 ke arah barat daya melewati perkebunan dengan koordinat : $6^{\circ} 51' 53,889''$ LS dan $108^{\circ} 47' 9,771''$ BT;

2. hingga bertemu as jalan desa yang terletak pada TK 32.09.04.2009-04.2010-001 dengan koordinat : $6^{\circ} 51' 59,100''$ LS dan $108^{\circ} 47' 8,463''$ BT dilanjutkan ke arah barat laut mengikuti as jalan desa;
3. hingga bertemu perkebunan yang terletak pada TK 32.09.04.2009-04.2010-002 dengan koordinat : $6^{\circ} 51' 58,811''$ LS dan $108^{\circ} 47' 7,478''$ BT dilanjutkan ke arah barat daya melewati perkebunan;
4. hingga bertemu as jalan desa yang terletak pada TK 32.09.04.2009-04.2010-003 dengan koordinat : $6^{\circ} 52' 19,000''$ LS dan $108^{\circ} 47' 0,685''$ BT dilanjutkan ke arah barat daya mengikuti as jalan desa;
5. hingga bertemu tepi utara Jalan Puskesmas yang terletak pada TK 32.09.04.2009-04.2010-004 dengan koordinat : $6^{\circ} 52' 25,596''$ LS dan $108^{\circ} 46' 58,365''$ BT dilanjutkan ke arah tenggara mengikuti tepi utara Jalan Puskesmas;
6. hingga bertemu pekarangan yang terletak pada TK 32.09.04.2009-04.2010-005 dengan koordinat : $6^{\circ} 52' 26,731''$ LS dan $108^{\circ} 47' 4,864''$ BT dilanjutkan ke arah tenggara melewati pekarangan;
7. hingga bertemu as Jalan D.I Panjaitan yang terletak pada TK 32.09.04.2009-04.2010-006 dengan koordinat: $6^{\circ} 52' 27,635''$ LS dan $108^{\circ} 47' 5,004''$ BT dilanjutkan ke arah barat daya mengikuti as Jalan D.I Panjaitan;
8. hingga bertemu as jalan desa yang terletak pada TK 32.09.04.2009-04.2010-007 dengan koordinat : $6^{\circ} 52' 29,149''$ LS dan $108^{\circ} 46' 58,974''$ BT dilanjutkan ke arah barat daya mengikuti as jalan desa;
9. hingga bertemu perkebunan yang terletak pada TK 32.09.04.2009-04.2010-008 dengan koordinat : $6^{\circ} 52' 37,990''$ LS dan $108^{\circ} 47' 1,664''$ BT dilanjutkan ke arah tenggara memotong perkebunan;
10. hingga bertemu simpul batas antara Desa Kalibuntu dan Desa Kalimukti Kecamatan Pabedilan Kabupaten Cirebon Provinsi Jawa Barat dengan Desa Kalibuntu Kecamatan Losari Kabupaten Brebes Provinsi Jawa Tengah yang terletak pada TK 32.09.04.2009-04.2010-33.29-000 dengan koordinat : $6^{\circ} 52' 45,274''$ LS dan $108^{\circ} 47' 9,287''$ BT.
11. Deskripsi Segmen Batas untuk wilayah *Enclave* Desa Desa Kalibuntu dengan Desa Kalimukti dari simpul batas antara Desa Dukuhwidara, Desa Kalibuntu dan Desa Kalimukti Kecamatan Pabedilan yang terletak pada TK 32.09.04.2008-04.2009-04.2010-000 dengan koordinat : $6^{\circ} 51' 46,949''$ LS dan $108^{\circ} 46' 45,264''$ BT

- ke arah barat daya menyusuri as Sungai Wotgali
12. hingga bertemu simpul batas antara Desa Kalibuntu, Desa Kalimukti dan Desa Sidaresmi Kecamatan Pabedilan yang terletak pada TK 32.09.04.2009-04.2010-04.2011-000 dengan koordinat : $6^{\circ} 52' 2,506''$ LS dan $108^{\circ} 46' 39,979''$ BT;
 13. dilanjutkan dari simpul batas antara Desa Panggangsari Kecamatan Losari, Desa Kalibuntu dan Desa Kalimukti Kecamatan Pabedilan yang terletak pada TK 32.09.03.2004-04.2009-04.2010-000 dengan koordinat : $6^{\circ} 50' 41,002''$ LS dan $108^{\circ} 46' 39,404''$ BT ke arah barat daya mengikuti pematang sawah;
 14. hingga bertemu tepi utara rel kereta api yang terletak pada TK 32.09.04.2009-04.2010-009 dengan koordinat: $6^{\circ} 50' 56,232''$ LS dan $108^{\circ} 46' 24,406''$ BT dilanjutkan ke arah timur laut mengikuti tepi utara rel kereta api;
 15. hingga bertemu tepi utara jembatan yang terletak pada TK 32.09.04.2009-04.2010-010 dengan koordinat : $6^{\circ} 50' 54,339''$ LS dan $108^{\circ} 46' 44,219''$ BT dilanjutkan ke arah barat daya menyusuri as Sungai Ci Beru;
 16. hingga bertemu pematang sawah yang terletak pada TK 32.09.04.2009-04.2010-011 dengan koordinat : $6^{\circ} 50' 59,800''$ LS dan $108^{\circ} 46' 34,559''$ BT dilanjutkan ke arah tenggara memotong persawahan;
 17. hingga bertemu as Sungai Ci Beru yang terletak pada TK 32.09.04.2009-04.2010-012 dengan koordinat : $6^{\circ} 51' 0,629''$ LS dan $108^{\circ} 46' 34,084''$ BT dilanjutkan ke arah barat daya menyusuri as Sungai Ci Beru;
 18. hingga bertemu pematang sawah yang terletak pada TK 32.09.04.2009-04.2010-013 dengan koordinat : $6^{\circ} 51' 8,147''$ LS dan $108^{\circ} 46' 25,908''$ BT dilanjutkan ke arah tenggara memotong persawahan;
 19. hingga bertemu as Sungai Ci Beru yang terletak pada TK 32.09.04.2009-04.2010-014 dengan koordinat : $6^{\circ} 51' 8,668''$ LS dan $108^{\circ} 46' 25,029''$ BT dilanjutkan ke arah barat daya menyusuri as Sungai Ci Beru;
 20. hingga bertemu pematang sawah yang terletak pada TK 32.09.04.2009-04.2010-015 dengan koordinat : $6^{\circ} 51' 12,181''$ LS dan $108^{\circ} 46' 24,173''$ BT dilanjutkan ke arah tenggara memotong persawahan;
 21. hingga bertemu as Sungai Ci Beru yang terletak pada TK 32.09.04.2009-04.2010-016 dengan koordinat : $6^{\circ} 51' 12,962''$ LS dan $108^{\circ} 46' 23,230''$ BT dilanjutkan ke arah barat daya menyusuri as Sungai Ci Beru;
 22. hingga bertemu simpul batas antara Desa Kalibuntu, Desa Kalimukti dan Desa Babakan Losari Lor

Kecamatan Pabedilan yang terletak pada TK 32.09.04.2009-04.2010-04.2013-001 dengan koordinat : $6^{\circ} 51' 15,397''$ LS dan $108^{\circ} 46' 21,332''$ BT ke arah barat daya mengikuti tepi selatan Jalan Kasungka;

23. hingga bertemu tepi timur jalan desa yang terletak pada TK 32.09.04.2009-04.2010-017 dengan koordinat: $6^{\circ} 51' 18,631''$ LS dan $108^{\circ} 46' 36,131''$ BT dilanjutkan ke arah timur laut memotong persawahan;
 24. hingga bertemu tepi timur jalan desa yang terletak pada TK 32.09.04.2009-04.2010-018 dengan koordinat: $6^{\circ} 51' 20,911''$ LS dan $108^{\circ} 46' 37,083''$ BT dilanjutkan ke arah timur laut mengikuti tepi timur jalan desa;
 25. hingga bertemu simpul batas antara Desa Kalibuntu, Desa Kalimukti dan Desa Babakan Losari Lor Kecamatan Pabedilan yang terletak pada TK 32.09.04.2009-04.2010-04.2013-000 dengan koordinat : $6^{\circ} 51' 56,635''$ LS dan $108^{\circ} 46' 26,252''$ BT.
- d. Batas Desa Kalibuntu dengan Desa Dukuhwidara, Kecamatan Pabedilan adalah sebagai berikut:
1. Dimulai dari simpul batas antara Desa Dukuhwidara, Desa Kalibuntu dan Desa Kalimukti Kecamatan Pabedilan yang terletak pada TK 32.09.04.2008-04.2009-04.2010-000 dengan koordinat : $6^{\circ} 51' 46,949''$ LS dan $108^{\circ} 46' 45,264''$ BT ke arah tenggara mengikuti pematang sawah;
 2. hingga bertemu simpul batas antara Desa Dukuhwidara, Desa Kalibuntu dan Desa Kalimukti Kecamatan Pabedilan yang terletak pada TK 32.09.04.2008-04.2009-04.2010-001 dengan koordinat : $6^{\circ} 51' 53,889''$ LS dan $108^{\circ} 47' 9,771''$ BT.
- e. Batas Desa Kalibuntu dengan Desa Sidaresmi Kecamatan Pabedilan adalah sebagai berikut:
1. Dimulai dari simpul batas antara Desa Kalibuntu, Desa Kalimukti dan Desa Sidaresmi Kecamatan Pabedilan yang terletak pada TK 32.09.04.2009-04.2010-04.2011-000 dengan koordinat : $6^{\circ} 52' 2,506''$ LS dan $108^{\circ} 46' 39,979''$ BT ke arah tenggara mengikuti pematang sawah;
 2. hingga bertemu as irigasi tersier yang terletak pada TK 32.09.04.2009-04.2011-001 dengan koordinat : $6^{\circ} 52' 5,489''$ LS dan $108^{\circ} 46' 47,900''$ BT dilanjutkan ke arah barat daya menyusuri as irigasi tersier;

3. hingga bertemu as irigasi sekunder yang terletak pada TK 32.09.04.2009-04.2011-002 dengan koordinat : $6^{\circ} 52' 22,915''$ LS dan $108^{\circ} 46' 41,526''$ BT dilanjutkan ke arah barat daya menyusuri as irigasi sekunder;
 4. hingga bertemu as Jalan D.I. Pandjaitan yang terletak pada TK 32.09.04.2009-04.2011-003 dengan koordinat: $6^{\circ} 52' 39,550''$ LS dan $108^{\circ} 46' 34,111''$ BT dilanjutkan ke arah tenggara melewati pemukiman;
 5. hingga bertemu simpul batas antara Desa Kalibuntu dan Desa Sidaresmi Kecamatan Pabedilan Kabupaten Cirebon Provinsi Jawa Barat dengan Kabupaten Brebes Provinsi Jawa Tengah yang terletak pada TK 32.09.04.2009-04.2011-33.29-000 dengan koordinat : $6^{\circ} 52' 42,660''$ LS dan $108^{\circ} 46' 41,774''$ BT.
- e. Batas Desa Kalibuntu dengan Desa Babakan Losari Lor Kecamatan Pabedilan adalah sebagai berikut:
1. Dimulai dari simpul batas antara Desa Kalibuntu, Desa Kalimukti dan Desa Babakan Losari Lor Kecamatan Pabedilan yang terletak pada TK 32.09.04.2009-04.2010-04.2013-000 dengan koordinat : $6^{\circ} 51' 56,635''$ LS dan $108^{\circ} 46' 26,252''$ BT ke arah barat laut melewati persawahan;
 2. hingga bertemu as Sungai Ciberu yang terletak pada TK 32.09.04.2009-04.2013-001 dengan koordinat : $6^{\circ} 51' 49,003''$ LS dan $108^{\circ} 46' 8,637''$ BT dilanjutkan ke arah utara menyusuri as Sungai Ci Beru;
 3. hingga bertemu pematang sawah yang terletak pada TK 32.09.04.2009-04.2013-002 dengan koordinat : $6^{\circ} 51' 26,939''$ LS dan $108^{\circ} 46' 14,845''$ BT dilanjutkan ke arah barat laut mengikuti pematang sawah;
 4. hingga bertemu as Sungai Ciberu yang terletak pada TK 32.09.04.2009-04.2013-003 dengan koordinat : $6^{\circ} 51' 23,413''$ LS dan $108^{\circ} 46' 14,856''$ BT dilanjutkan ke arah timur laut menyusuri as Sungai Ci Beru;
 5. hingga bertemu simpul batas antara Desa Kalibuntu, Desa Kalimukti dan Desa Babakan Losari Lor Kecamatan Pabedilan yang terletak pada TK 32.09.04.2009-04.2010-04.2013-001 dengan koordinat : $6^{\circ} 51' 15,397''$ LS dan $108^{\circ} 46' 21,332''$ BT dilanjutkan ke arah barat laut mengikuti as jalan desa;
 6. hingga bertemu simpul batas antara Desa Pabedilan Wetan, Desa Kalibuntu dan Desa Babakan Losari Lor Kecamatan Pabedilan yang terletak pada TK 32.09.04.2002-04.2009-04.2013-000 dengan koordinat : $6^{\circ} 51' 12,100''$ LS dan $108^{\circ} 46' 5,109''$ BT.

- f. Batas Desa Kalibuntu dengan Desa Pabedilan Wetan Kecamatan Pabedilan adalah sebagai berikut:
1. Dimulai dari simpul batas antara Desa Pabedilan Wetan, Desa Pabedilan Kaler, dan Desa Kalibuntu Kecamatan Pabedilan yang terletak pada TK 32.09.04.2002-04.2004-04.2009-000 dengan koordinat : 6° 50' 40,284" LS dan 108° 46' 16,568" BT ke arah barat daya menyusuri as irigasi;
 2. hingga bertemu as rel kereta api yang terletak pada TK 32.09.04.2002-04.2009-001 dengan koordinat : 6° 50' 57,780" LS dan 108° 46' 11,865" BT dilanjutkan ke arah barat daya menyusuri as irigasi;
 3. hingga bertemu as pematang sawah yang terletak pada TK 32.09.04.2002-04.2009-002 dengan koordinat : 6° 51' 8,834" LS dan 108° 46' 6,827" BT dilanjutkan ke arah barat daya mengikuti as pematang sawah;
 4. hingga bertemu simpul batas antara Desa Pabedilan Wetan, Desa Kalibuntu dan Desa Babakan Losari Lor Kecamatan Pabedilan yang terletak pada TK 32.09.04.2002-04.2009-04.2013-000 dengan koordinat : 6° 51' 12,100" LS dan 108° 46' 5,109" BT.
- (2) Batas Desa Dukuhwidara Kecamatan Pabedilan Kabupaten Cirebon dengan Desa Kalibuntu Kecamatan Losari Kabupaten Brebes Provinsi Jawa Tengah sebagaimana dimaksud dalam Pasal 3 di atas, sesuai dengan ketentuan Pasal 2 ayat (1) Keputusan Menteri Dalam Negeri Nomor 246 Tahun 2004 tentang Batas Wilayah Kabupaten Cirebon Provinsi Jawa Barat.
- (3) Dalam rangka penegasan batas Desa dapat ditindaklanjuti dengan pemasangan batas buatan seperti pilar batas Desa yang mengacu pada titik koordinat sebagaimana dimaksud pada ayat (1).
- (4) Peta Desa Kalibuntu Kecamatan Pabedilan sebagaimana tercantum dalam Lampiran yang merupakan bagian tidak terpisahkan dari Peraturan Bupati ini.

BAB IV KETENTUAN LAIN-LAIN

Pasal 5

- (1) TK sebagaimana dimaksud dalam Pasal 4 ayat (1) bersifat tetap dan tidak berubah akibat perubahan nama Desa dan/ atau Kecamatan.

- (2) Peta Batas Desa merupakan penentuan batas-batas wilayah Desa secara administratif sehingga tidak mengubah, mengurangi, menambah atau menghapuskan luasan atau batas-batas kawasan tertentu, hak atas tanah, hak ulayat dan hak adat yang ada pada masyarakat.

BAB V
KETENTUAN PENUTUP

Pasal 6

Peraturan Bupati ini mulai berlaku pada tanggal diundangkan.

Agar setiap orang mengetahuinya, memerintahkan pengundangan Peraturan Bupati ini dengan penempatannya dalam Berita Daerah Kabupaten Cirebon.

Ditetapkan di Sumber
pada tanggal

BUPATI CIREBON,

ttd

IMRON

Diundangkan di Sumber
pada tanggal 30 Desember 2022

SEKRETARIS DAERAH KABUPATEN CIREBON,



HILMY RIVA'I

BERITA DAERAH KABUPATEN CIREBON TAHUN 2022 NOMOR 537

PETA BATAS DESA

Kode Wilayah : 32.09.04.2009








DESA KALIBUNTU KABUPATEN PABEDILAN KABUPATEN CIREBON PROVINSI JAWA BARAT



Sistem Proyeksi : Transverse Mercator
Sistem Grid : Grid Geografi dan Grid Universal Transverse Mercator
Datum Horizontal : SRGI 2013

 DICETAK DAN DITERBITKAN OLEH :
PEMERINTAH KABUPATEN CIREBON
Jl. Sunan Kalijaga No.7
Email: dispemdes@cirebonkab.go.id
© Copyright 2021, All Rights Reserved.

©Peta ini dibuat dengan menggunakan data dari Badan Informasi Geospasial

- KETERANGAN**
-  Titik Kartometrik
 -  Kantor Pemerintahan
 -  Batas Negara
 -  Batas Provinsi
 -  Batas Kabupaten/Kota
 -  Batas Kecamatan
 -  Batas Desa/ Kelurahan

Daftar Titik Kartometrik

No	Kode	Titik	Uraian	Nilai	Uraian	Nilai	Uraian	Nilai	Uraian	Nilai
1	TK 32.09.04.2009.04.001	320904200904001	Titik Kartometrik	1000000	1000000	1000000	1000000	1000000	1000000	1000000
2	TK 32.09.04.2009.04.002	320904200904002	Titik Kartometrik	1000000	1000000	1000000	1000000	1000000	1000000	1000000
3	TK 32.09.04.2009.04.003	320904200904003	Titik Kartometrik	1000000	1000000	1000000	1000000	1000000	1000000	1000000
4	TK 32.09.04.2009.04.004	320904200904004	Titik Kartometrik	1000000	1000000	1000000	1000000	1000000	1000000	1000000
5	TK 32.09.04.2009.04.005	320904200904005	Titik Kartometrik	1000000	1000000	1000000	1000000	1000000	1000000	1000000
6	TK 32.09.04.2009.04.006	320904200904006	Titik Kartometrik	1000000	1000000	1000000	1000000	1000000	1000000	1000000
7	TK 32.09.04.2009.04.007	320904200904007	Titik Kartometrik	1000000	1000000	1000000	1000000	1000000	1000000	1000000
8	TK 32.09.04.2009.04.008	320904200904008	Titik Kartometrik	1000000	1000000	1000000	1000000	1000000	1000000	1000000
9	TK 32.09.04.2009.04.009	320904200904009	Titik Kartometrik	1000000	1000000	1000000	1000000	1000000	1000000	1000000
10	TK 32.09.04.2009.04.010	320904200904010	Titik Kartometrik	1000000	1000000	1000000	1000000	1000000	1000000	1000000

BUPATI CIREBON,

ttd

JMRON

Diundangkan di Sumber pada tanggal: **30 Desember 2022**
SEKRETARIS DAERAH KABUPATEN CIREBON,


HILMY RIVAI
BERITA DAERAH KABUPATEN CIREBON TAHUN 2022 NOMOR **537**

Sumber Peta : - Citra Tegak Satelit Resolusi Tinggi akuisisi tahun 2013-2015
- Data Digital Peta Rupa Bumi Indonesia Skala 1:25.000 Badan Informasi Geospasial
- Data Digital batas wilayah administrasi Badan Informasi Geospasial, edisi Tahun 2021
- Data batas wilayah administrasi kabupaten/kota Pemendagri No. 2 Tahun 2009
- Hasil pelacakan batas desa/keurahan tahun 2022
- Data batas wilayah administrasi desa/keurahan hasil kegiatan Penegasan Tahun 2022
Rivayat Peta : Peta ini dibuat oleh Pemerintah Kabupaten Cirebon dari hasil kegiatan penegasan batas administrasi desa/keurahan tahun 2022 berdasarkan kesepakatan antar Kepala Desa / Lurah / Camat dan diketahui oleh Pemerintah Daerah Kabupaten/Kota dan SKPD/OPD terkait.

